

**ГРАФИЧЕСКОЕ ОПИСАНИЕ МЕСТОПОЛОЖЕНИЯ
границ публичного сервитута**

Раздел 1

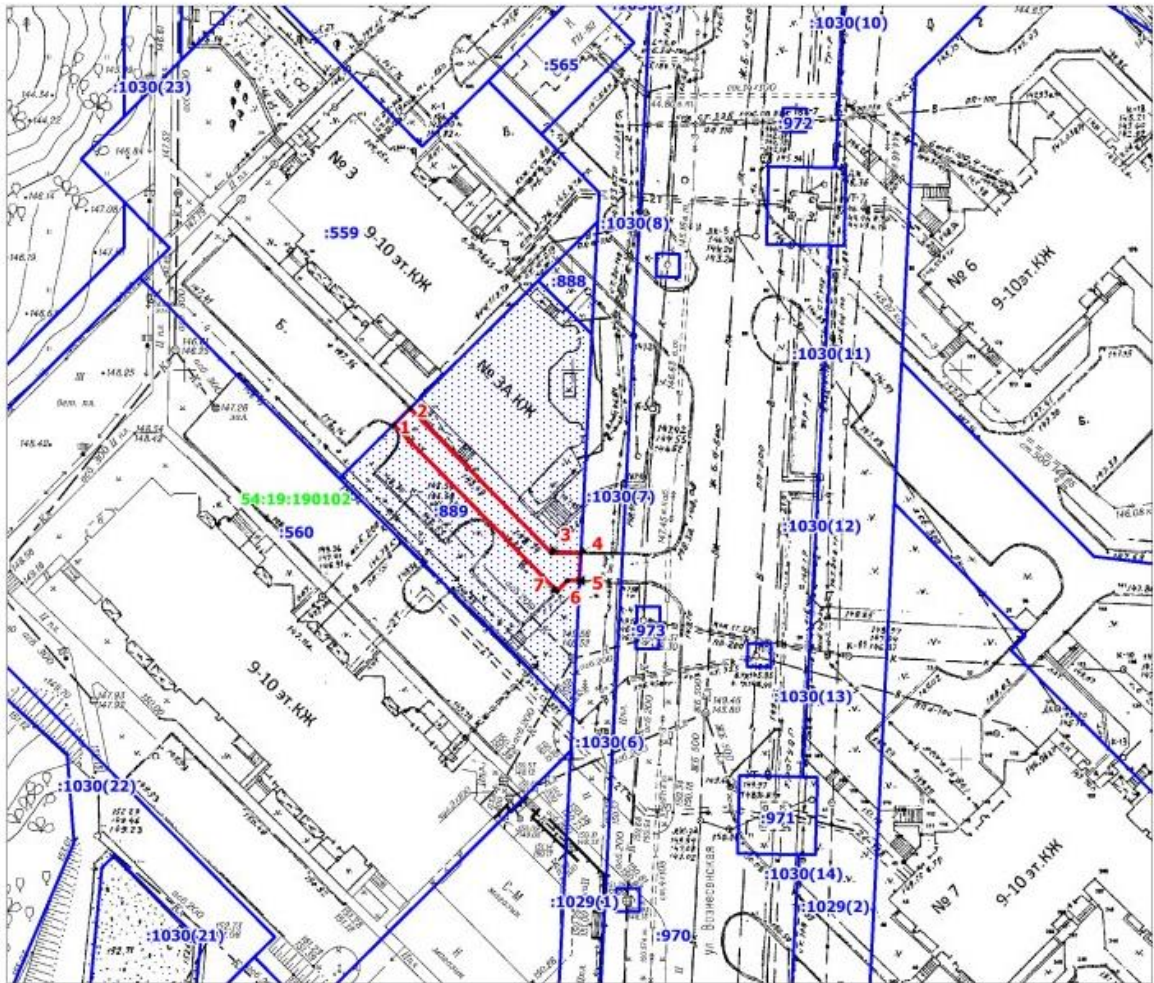
Сведения о публичном сервитуте		
№ п/п	Характеристики объекта	Описание характеристик
1	2	3
1	Местоположение объекта	Новосибирская область, Новосибирский район, рабочий поселок Кольцово, улица Вознесенская
2	Площадь объекта +/- величина погрешности определения площади (P+/- Дельта P)	96 кв.м. ± 3 кв.м.

Раздел 2

Сведения о местоположении границ публичного сервитута					
1. Система координат <u>МСК НСО, зона 4</u>					
2. Сведения о характерных точках границ					
Обозначение характерных точек границ	Координаты, м		Метод определения координат характерной точки	Средняя квадратическая погрешность положения характерной точки (M _t), м	Описание обозначения точки на местности (при наличии)
	X	Y			
1	2	3	4	5	6
1	477574.06	4215151.44	Геодезический метод	0.10	–
2	477576.15	4215153.59	Геодезический метод	0.10	–
3	477557.39	4215171.6	Геодезический метод	0.10	–
4	477557.27	4215175.4	Геодезический метод	0.10	–
5	477553.76	4215175.21	Геодезический метод	0.10	–
6	477553.77	4215173.64	Геодезический метод	0.10	–



7	477552.44	4215172.33	Геодезический метод	0.10	–
3. Сведения о характерных точках части (частей) границы					
Обозначение характерных точек части границы	Координаты, м		Метод определения координат характерной точки	Средняя квадратическая погрешность положения характерной точки (M_t), м	Описание обозначения точки на местности (при наличии)
	X	Y			
1	2	3	4	5	6
–	–	–	–	–	–
Текстовое описание местоположения границ					
Прохождение границы		Описание прохождения границы			
от точки	до точки				
1	2	3			
1	2	–			
2	3	–			
3	4	–			
4	5	–			
5	6	–			
6	7	–			
7	1	–			

СХЕМА РАСПОЛОЖЕНИЯ ГРАНИЦ ПУБЛИЧНОГО СЕРВИТУТА



Масштаб 1:1000

Используемые условные знаки и обозначения:

- - граница кадастрового деления
- - граница публичного сервитута;
-  - границы исходных земельных участков;
-  - границы земельных участков по данным ЕГРН;
- 54:19:190102 - кадастровый номер кадастрового квартала;
- :53 - кадастровый номер смежного земельного участка;
- 1 - вновь образованная точка границы, номер



Подпись

Калиниченко В.В.

Дата "17" августа 2020 г.